




<p>Identyfikator zgłoszenia prac geodezyjnych</p>  <p>5881100.00</p>	<p>Z.P.G.6640.2990.2022</p> <p>Sporządzenie mapy do celów projektowych</p> <p>Obiekt: Sołec Kujawski DK10 280+714,280+997</p>
<p>Organ eluzbowy geodezyjnej, który otrzymał zgłoszenie</p> <p>Wykonawca prac geodezyjnych</p>	<p>Starosta Bydgoski</p> <p>P.U.G. i K. Inż. Zbigniew Królik ul.Norwida 37 73-200 Choszczno</p>
<p>Nr oraz data sporządzenia dokumentu zawierającego wynik pozytywnej weryfikacji</p>	<p>Protokół Weryfikacji nr Z.P.G.6640.2990.2022_69224 z dnia 04.10.2022r</p>
<p>Inięj / nazwisko oraz nr uprawnień zawodowych kierownika prac</p>	<p>Zbigniew Królik Nr uprawnień 689</p>

Oznaczenie kancelaryjne zgłoszenia pracy geodezyjnej		Z.P.G.6640.2890.2022
Nazwa miejscowości		Solec Kujawski DK10 280+714
Jednostka ewidencyjna	identyfikator	040308_4.0001
	nazwa	Solec Kujawski
Obręb ewidencyjny	identyfikator	040308_4.0001
	nazwa	M.Solec Kujawski
Skala mapy		1:500
Nazwa układu współrzędnych	prostokątnych płaskich	2000/18
	układu wysokości	EVRS 2007 (EVRF2007)
Oznaczenie granic obszaru, który był przedmiotem aktualizacji		
Informacje o służebnościach gruntowych mających wpływ na zagospodarowanie gruntów, zlokalizowanych w granicach projektowanej inwestycji *)		nie badano KWN pod wzgl. obciąż. służebn. grunt.
Data opracowania mapy		08.2022r
nazwa/imię i nazwisko wykonawcy		podpis osoby reprezentującej wykonawcę
 imię i nazwisko geodety uprawnionego,		nr uprawnień i podpis geodety
*) Należy podać: skrótywną opis służebności gruntowej wraz ze sposobem jej oznaczenia na mapie, a w przypadku, kiedy nie wykonano ustaleń obciążeń służebnościach - zamieścić słowną informację		
Punkty osnowy geodezyjnej podlegające ochronie - art.48 ust. 1 pkt.3 Prawo Geodezyjnego i Kartograficznego		

S	SŁUP WYS. 9m, WYSIEGNIK 1,5m/5°, OPRAWA TYPU LED O MOCY 128W
P	SŁUP WYS. 5m, BEZ WYSIEGNIKA, OPRAWA NACHYLONA O 15° TYPU LED O MOCY 47W (optyka dla przejść dla pieszych asymetryczna w prawo)

Jakub Wróblews.
data i podpis

<p>JEDYNOSTKA PROJEKTOWA</p> 	<p>PP "MOST" Wargowo 88 k/Poznań 64-605 Wargowo tel. 48 061 8407044</p>
<p>INWESTOR</p> 	<p>Skarb Państwa - Generalny Dyrektor Dróg Krajowych i Autostrad działający przez Generalną Dyrekcję Dróg Krajowych i Autostrad Oddział w Bydgoszczy ul. Fordońska 6 85-085 Bydgoszcz</p>

Prawa autorskie dotyczące tego rysunku są własnością PP MOST.

Prawa autorskie dotyczące tego rysunku są własnością PP MOST.